

La Acequia Mayor Alquibla abastece de agua la zona sur de la Huerta de Murcia

El sistema tradicional de riego de la Huerta de Murcia está compuesto por un complejo sistema de canales que parten del Azud Mayor (conocido popularmente como Contraparada).

Desde el azud el agua del río Segura es canalizada a través de las dos acequias mayores, Alquibla y Aljufía, que a su vez se dividen en otros canales más pequeños que llevan el agua a todos los rincones de la huerta murciana.









La Acequia Mayor Alquibla (del árabe "el Sur"), también llamada de Barreras, tiene una extensión de 22'5 kilómetros y conduce el agua del río Segura hacia los cultivos de la parte del sur del municipio de Murcia hasta Alquerías.

Acequia Mayor Alquibla supplies the southern part of the Huerta de Murcia with water

The traditional irrigation system of the huerta de Murcia is composed of a complex system of canals that start in the Azud Mayor weir (commonly known as Contraparada).

From the weir, the water of the Segura river is channelled through two main canals, Alquibla and Aljufía, which then branch into other, smaller ditches that take the water to all parts of the Murcian huerta.

The Acequia Mayor Aljufía (from Arabic 'the southern one'), also called de Barreras, is 22.5 kilometres long and directs the water from the Segura river to the cultivation fields in the southern parts of the municipality of Murcia up to the district of Alquerías.

-  Río Segura
-  Río Sangonera / Canal de Reguerón
-  Acequia Mayor Alquibla
-  Las que empiezan a la izquierda: Acequia de Dava, Acequia del Turbedal,
Las que empiezan en el centro (de arriba abajo): Acequia de Herrera, Acequia de Alguazas
-  Azarbe Mayor de Aguas Muertas y Azarbe de Beniel
-  Acequia Mayor Aljufía

