

La Acequia Mayor Aljufía abastece de agua la zona norte de la Huerta de Murcia

El sistema tradicional de riego de la Huerta de Murcia está compuesto por un complejo sistema de canales que parten del Azud Mayor (conocido popularmente como Contraparada).

Desde el azud el agua del río Segura es canalizada a través de las dos acequias mayores, Aljufía y Aljufía, que a su vez se dividen en otros canales más pequeños que llevan el agua a todos los rincones de la huerta murciana.






La Acequia Mayor Aljufía (del árabe "la del Norte") tiene una extensión de unos 27 kilómetros y conduce el agua del río Segura hacia los cultivos de la parte norte del municipio de Murcia hasta El Raal.

Acequia Mayor Aljufía supplies the northern part of the Huerta de Murcia with water

The traditional irrigation system of the huerta de Murcia is composed of a complex system of canals that start in the Azud Mayor weir (commonly known as Contraparada).

From the weir, the water of the Segura river is channelled through two main canals, Aljufía and Aljufía, which then branch into other, smaller ditches that take the water to all parts of the Murcian huerta.

The Acequia Mayor Aljufía (from Arabic 'the northern one') is 27 kilometres long and it directs the water from the Segura river to the cultivation fields in the northern parts of the municipality of Murcia up to the district of El Raal.

-  Río Segura
-  Acequia Mayor Aljufía
-  Acequia Churra la Nueva / Acequia Churra la Vieja / Acequia de Alfatego
Acequia de Zaráiche / Acequia de Nelva (de arriba abajo)
-  Azarbe Mayor del Batán
-  Acequia Mayor Aljufía

 SL - MU 27
Sendero de la Contraparada



Plano que manifiesta la Huerta de Murcia, preparada para ynundarla caso de ser amenazada de Ymbación la Capital, pr. ls. enemigs. / Pablo del Villar (1829) (Archivo General Militar, Madrid)